

Til Johan Leo  
Plan-, Byg- og Miljøafdeling, Teknik og Miljøforvaltningen  
Torvet 1 Køge

## Frigivelseserklæring Campus området, Køge

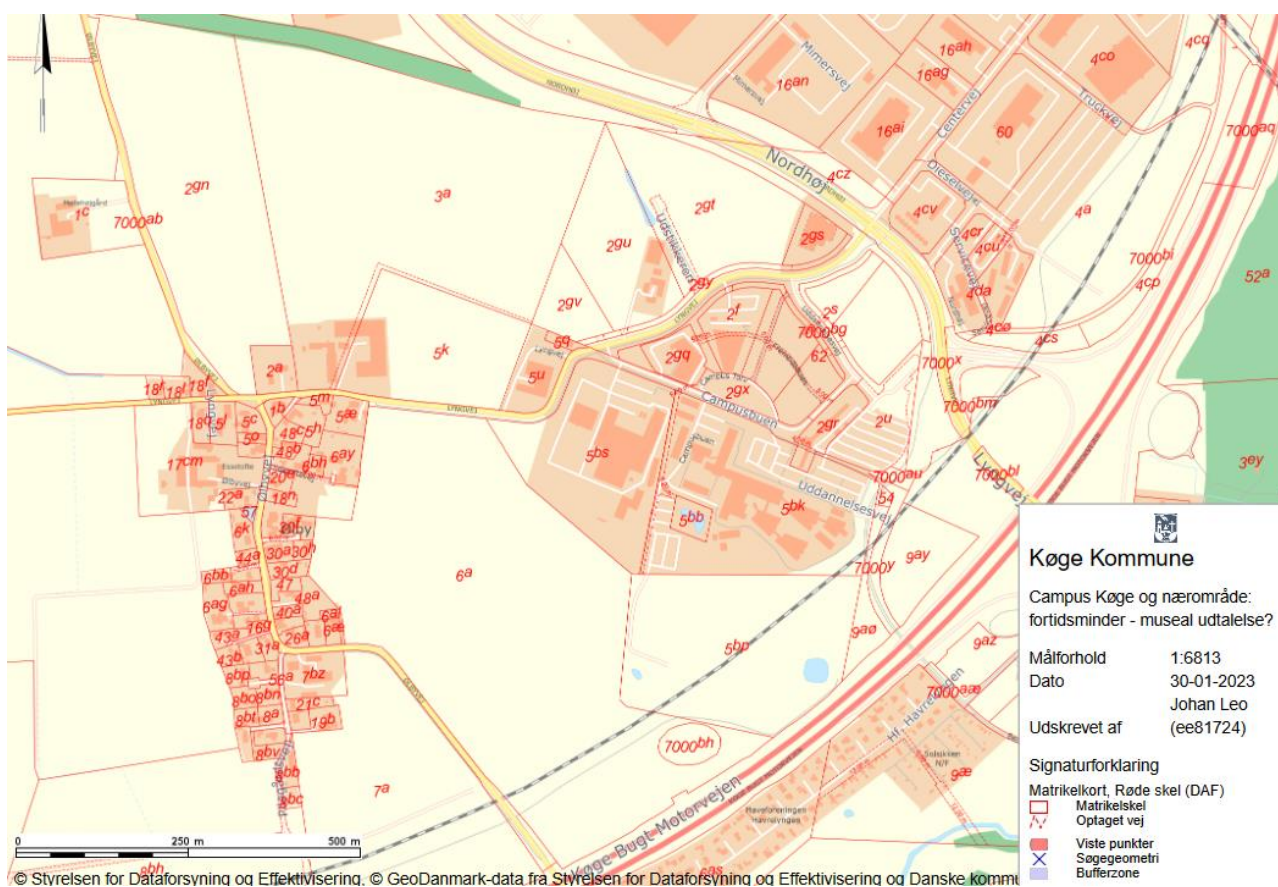


Fig. 1. Fremsendt kortmateriale; der ønskes stillingtagen til om arealerne matriklerne 2f, 2s, 2g, 2u, 2gr, 2gs, 2gt, 2gq, 2gu, 2gv, 2gx, 2gy, 5q, 5v, 5bs, 5bk, 62 og 64.

I mail af 31. januar 2023 anmodes Museum Sydøstdanmark om udtalelse vedr. frigivne arealer ved Campus Køge (se fig. 1).

Dele af området omkring Campus Køge er blevet Arkæologisk forundersøgt og efterfølgende udgravet. Det skete i forbindelse med to projekter. I 2012 udførte Museum Sydøstdanmark omfattende forundersøgelse og udgravninger forud for anlæggelse af København-Ringstedbanen

(museets journalnr. KØM 2781), og i 2015 forundersøgte og udgravede museet en stor del af det område, der blev bygget mod nord for en udvidelse af Campus Køge (museets journalnr. KNV00087). De undersøgte arealer fremgår af fig. 2.

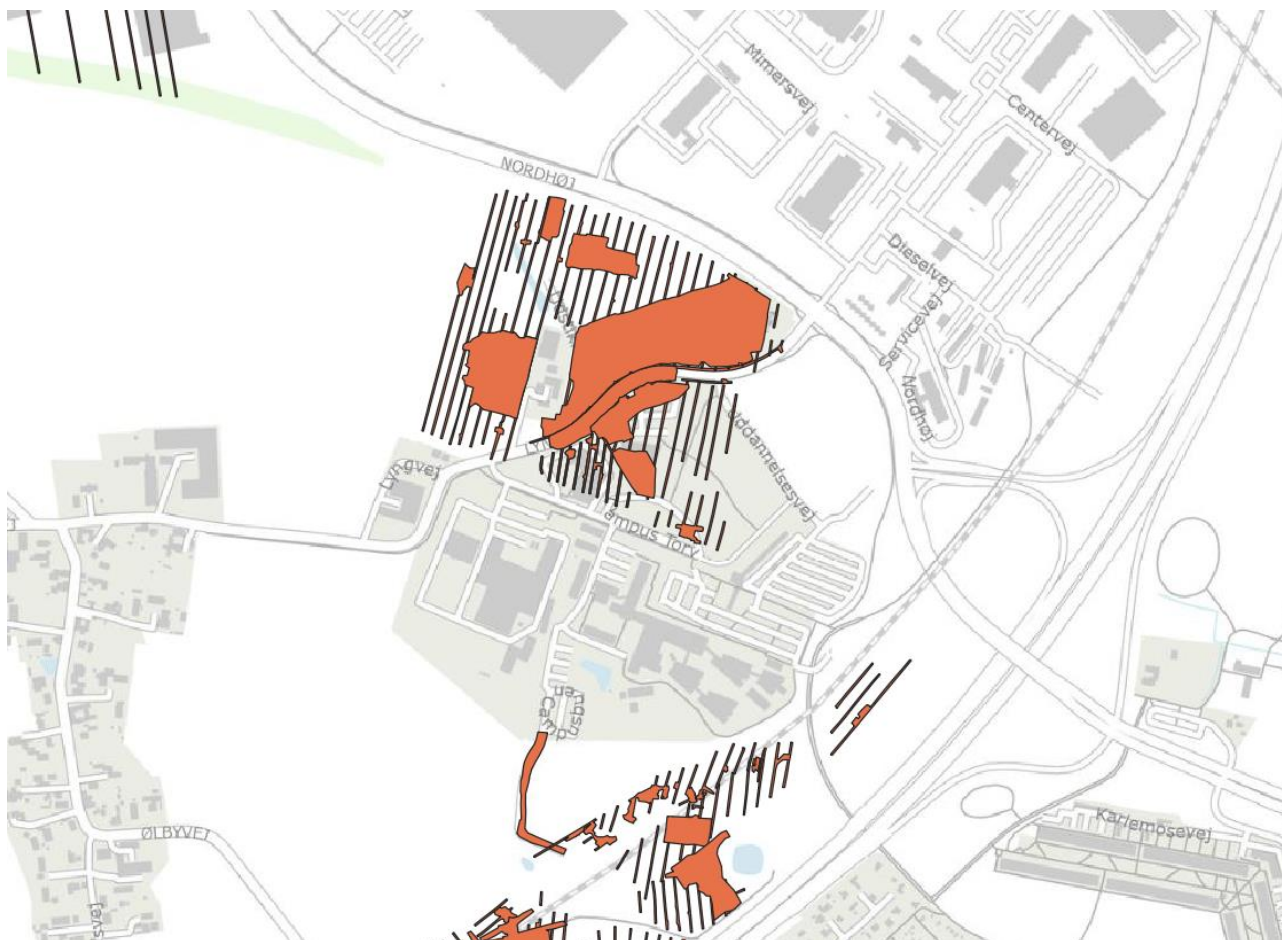



Fig 2. Oversigtskort over arkæologisk undersøgte, frigivne områder omkring Køge Campus mod nord og København-Ringsted bane undersøgelserne mod syd. Det ikke forundersøgte areal udgør 17.542km<sup>2</sup>.

Disse arealer (matriklerne 2f, 2q, 2u, 2gr, 2gs, 2gt, 2gq, 2gu, 2gv, 2gx, 2gy, 5q, 5v, 5bs, 5bk og 62) er derfor frigivne i forhold til arkæologiske interesser.

Undtaget herfra er dog matriklerne 2s og 64, beliggende nord for Uddannelsesvej, **ikke** er blevet arkæologisk forundersøgte. Og anlægstæthed og udstrækningen af fortidsminderne på de tilgrænsende områder indikerer, at der bebyggelsen også strækker sig ind på denne del af arealet.

Det er derfor museets vurdering, at der i forbindelse med anlægsarbejder vil være en uhyre stor risiko for destruktion af væsentlige fortidsminder; og museet anbefaler derfor, at der udføres en forundersøgelse af disse to matrikler.

Er der spørgsmål til ovenstående er du meget velkommen til at kontakte



museet.

Med venlig hilsen

Annemette Kjærgård  
Museumsinspektør