





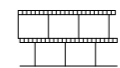













Signaturforklaring

-  Projekt. kørebaneasfalt, slidlag i rød farve
-  Projekt. chaussésten
-  Projekt. granitkantsten, kløvede, dykkede
-  Projekt. granitkantsten, kløvede
-  Projekt. brosten
-  Projekt. opmærksomhedsfelt, taktile fliser i koksgrå
-  Projekt. flisefortov m. chausséstensbort
-  Projekt. afmærkningssymbol, granit
-  Projekt. afmærkningssymbol (A17), termoplast
-  Projekt. afmærkning, termoplast
-  Projekt. skilt
Projekt. tavler
-  Eksist. brodække
-  Eksist. koter (opm)
-  Eksist. nedløbsrist (opm)
-  Eksist. brønddæksel (opm)
-  Eksist. vandstophane (opm)
-  Eksist. lysmast (opm)
-  Eksist. skilt (opm)

Note:

Koter og alle ubenævnte mål er i m.
Koordinatsystem: dktm3 - DVR90

REV.	DATO	REVISIONS TEKST	UDF. AF	GODK.
G:				
F:				
E:				
D:				
C:				
B:				
A:				

Drawing name: X:\Sager\2018\1831 - Køge Kommune. Renovering af Køge Bro - pgj\AutoCad/Layout\H2.1831.2500.dwg Udtænket 27. Jul 2018 - 16:22 - dgj

Køge Kommune

Renovering af belægning på Køge Bro

Sagsnr.	Mål	Dato	Konst./Tegn.	Kontrol	Godk.
1831	1:200	27.07.2018	JLC/BE	PGJ	PGJ

Detailprojekt
Belægningsplan

H2.1831.2501

