



NOTAT

Børne- og Uddannelsesforvaltningen
Skoleafdelingen

Dato Dokumentnummer

25. maj 2021 2021-008355-1

Køge Rådhus
Torvet 1
4600 Køge

www.koege.dk

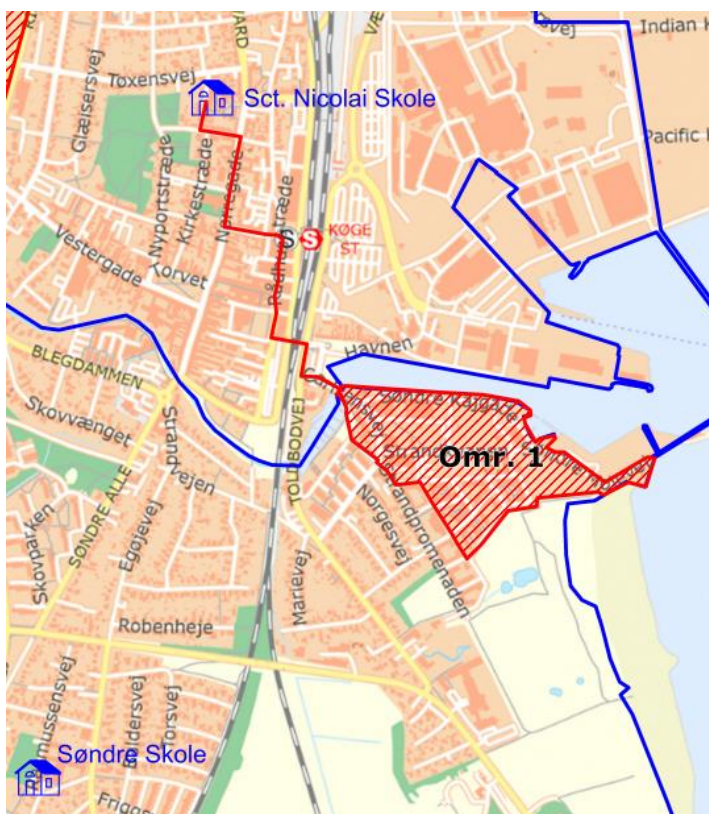
Tlf. 56 67 67 67

Forslag til justering af skoledistrikter.

Område 1

Område 1 flytter en del af området ved Søndre Havn fra Søndre Skoles distrikt til Sct. Nicolai Skoles distrikt. Baggrunden er, at Søndre Skole er bygget til at rumme to spor, men allerede i 2026 forventer den nyeste befolkningsprognose tre 0. klasser. Fra 2028 vil der være tre spor på 50% af årgangene. Det kan skolen ikke rumme, og for at give tid til planlægningen af en evt. til- og ombygning anbefaler forvaltningen, at skoledistriktet justeres mod Sct. Nicolai Skole allerede nu. Det kan også blive nødvendigt, at justere mod Hastrupskolen på et senere tidspunkt.

Kontakt:
Malene Wind
Tlf. +45 56 67 23 35
Mail buf@koege.dk



Hele Søndre Havn på nær de fem bebyggelser, som ligger langs med Strandpromenaden, flyttes til Sct. Nicolai Skoles distrikt. Det præcise elevtal er usikkert, da en del af boligerne ikke er færdigbygget og derfor ikke indflyttet endnu.

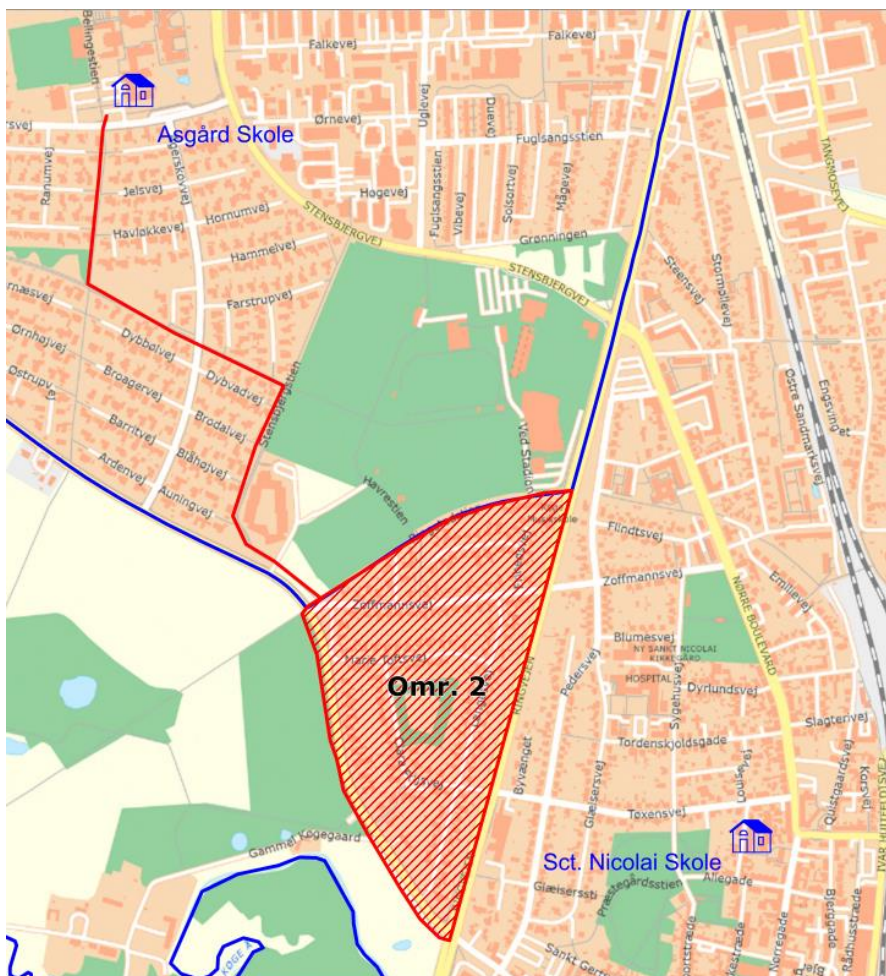
Elevernes skolevej bliver sikker. Når den nye underføring under jernbanen ved teaterbygningen er klar, kan elever færdes det meste af vejen ad gågaderne i Køge by. Indtil da må de benytte krydsningen ved stationen.

Køge Kyst projektet har opmærksomhed på, at der skal indarbejdes sikre passager for bløde trafikanter.

Skolevejen til Sct. Nicolai Skole bliver mellem 1,2 km. og 1,6 km. Til Søndre Skole er der lidt længere mellem 1,5 km. og 2 km.

Område 2

Område 2 flytter en del af Sct. Nicolai Skoles distrikt til Asgård Skoles distrikt. Formålet er at sikre at Sct. Nicolai Skole ikke danner tre spor, og at skolen ikke får for høje klassekvotienter, idet skolens lokaler ikke er så store.

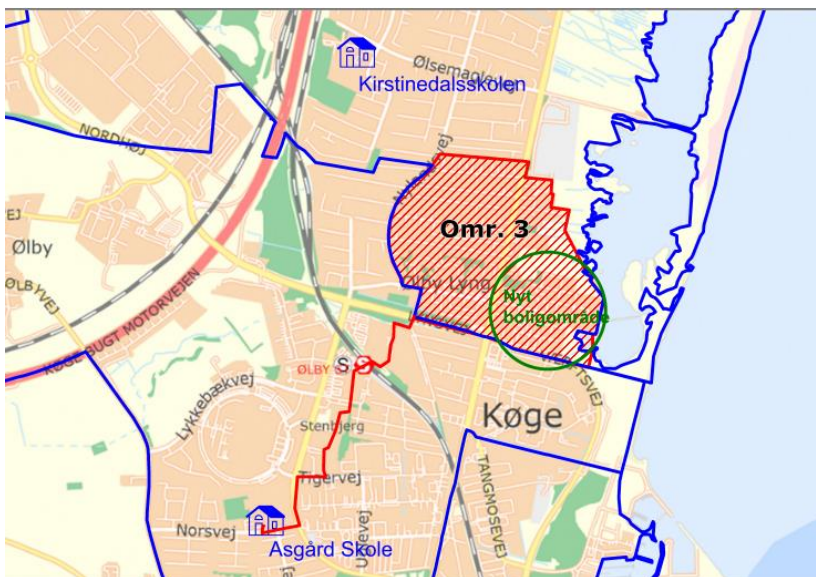


Eleverne fra område 2 får en meget sikker skolevej ad stier til Asgård Skole (markeret med rødt på kortet). Skolevej bliver mellem 1,1km. og 1,6km. Der er lidt kortere til Sct. Nicolai Skole (0,5km. – 0,7km.), men elever skal krydse Københavnsvej, så det er ikke en sikker skolevej.

Område 3

Område 3 flytter en del af Kirstinedalsskolens distrikt til Asgård Skoles distrikt. Formålet er at sikre at der ikke dannes for mange klasser på Kirstinedalsskolen før skolen har været igennem en nødvendig om- og tilbygning. Elevtallet i Kirstinedalsskolens distrikt er stigende i befolkningsprognosen på grund af den igangværende udbygning i Køge nord. Området afgrænses af Lyngvej mod syd, Nylandsvej mod vest og matrikelskel mellem Smedevej og Strandlodsvej mod nord. Det er bevist at grænsen er lagt mellem to villaveje for at undgå, at børn, som bor på hver sin side af vejen og kender hinanden, kommer på hver sin skole. Området rummer også det kommende boligområde på Sun Chemical-grunden. Her er planhorisonten endnu ukendt.

Skolevejen fra område 3 til Asgård Skole er en sikker skolevej hvis man benytter tunnelen under Lyngvej. Den er dog noget længere end til Kirstinedalsskolen. Til Asgård Skole er der mellem 1,8km. og ca. 3 km. til Kirstinedalsskolen er der mellem 1km. og 2km. Der kan være enkelte børn i de yngste klasser som skal tilbydes kørsel, hvis skolevejen er over 2,5 km.



Fra det nye boligområde (markeret med grønt på kortet) kan der kun etableres en sikker skolevej, hvis der etableres en sikker krydsning af Københavnsvej. Det vil der blive taget højde for i planprocessen.