

















MØLL_A4_K20_2201

Signaturforklaring

-  Projekt. asfalt, vej/sti
-  Projekt. rabat
-  Projekt. græs
-  Projekt. filtermuld
-  Projekt. overkørbart areal
-  Projekt. belysningsmast
-  Eksist. telemast, fra grundkort
-  Eksist. mast, fra grundkort
-  Eksist. nedløbsrist, fra grundkort
-  Eksist. brøndeæksel, fra grundkort
-  Eksist. træ, fra grundkort
-  Eksist. skel, fra grundkort
-  Eksist. kote, fra opmåling
-  Eksist. højdekurve, fra opmåling

Myndighedsprojekt

Dato: 30.04.2020
EJ TIL UDFØRELSE

Note:

Koter og alle ubenævnte mål er i m.
Koordinatsystem: dkkm3 - DVR90

Udgave	BelægningsRevision	Dato	Udført	Kontrol	Godkendt
Sag:	Køge Kommune				
	Afgangsvej til Møllebanke - Borup		10408142		
Emne:	Belægningsplan			Myndighedsprojekt	
	Skolesti				
			MØLL_A4_K20_2201		
Dato:	30.04.2020	Udf.:	RSH/BIEN	Kort.:	JDAH
		Udf.:		Godk.:	AAB
		Mål:	1:200		420x1680

